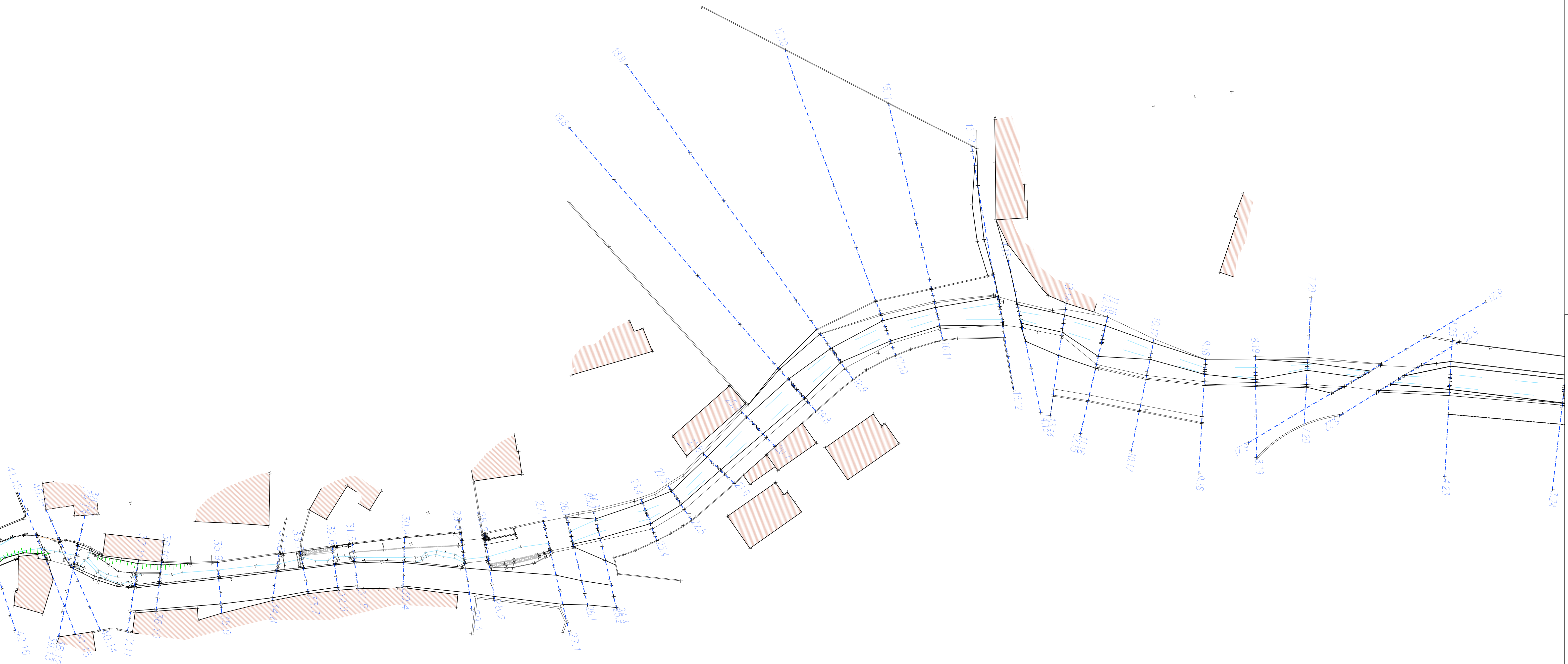


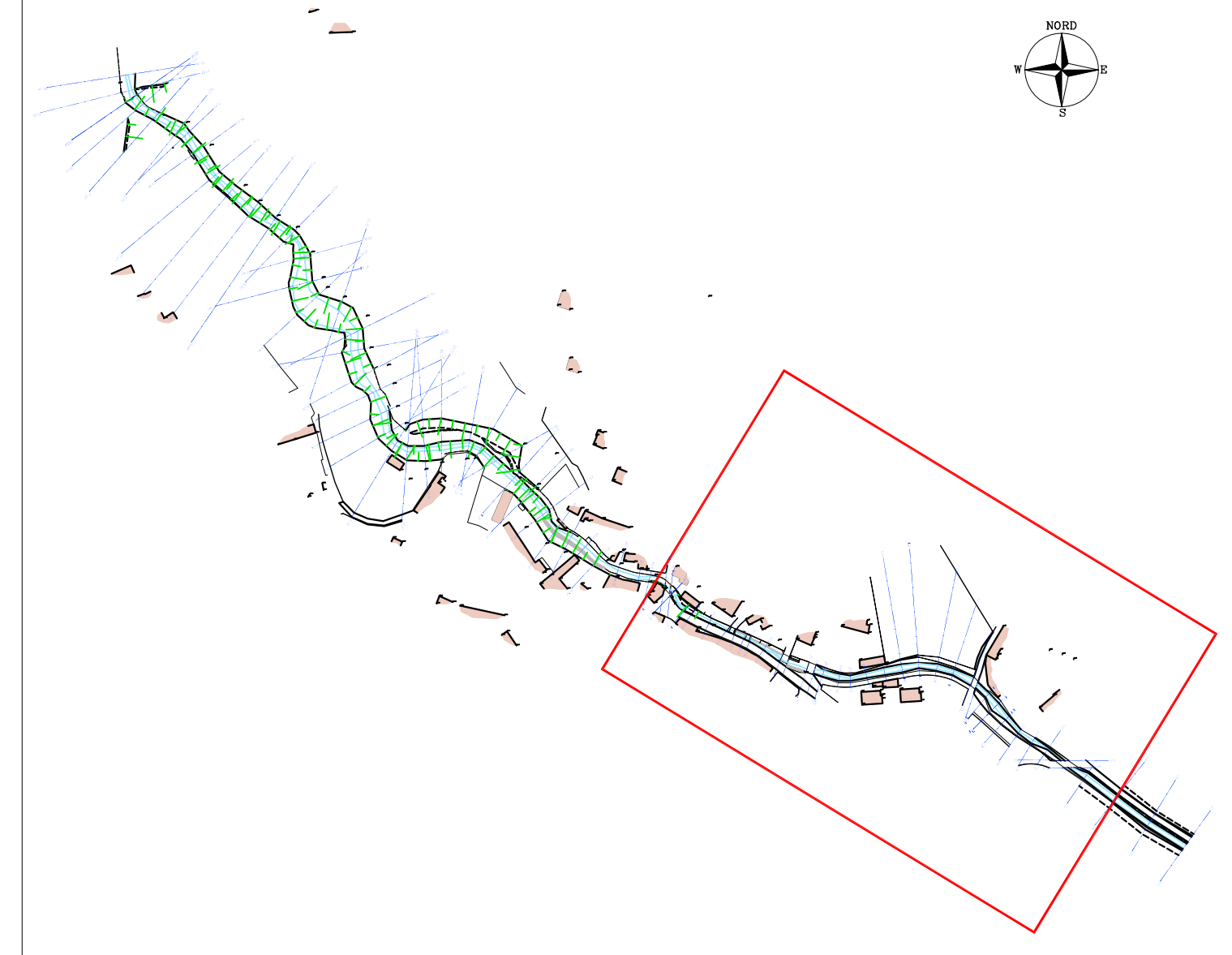
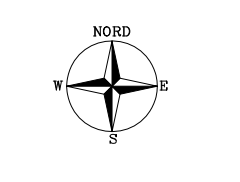


PLANIMETRIA DI RILIEVO (DETTAGLIO)
SCALA 1:500



PLANIMETRIA DI RILIEVO (GENERALE)
SCALA 1:5.000



REGIONE PIEMONTE
PROVINCIA DI CUNEO



COMUNE di VILLAR SAN COSTANZO

**LAVORI DI SISTEMAZIONE IDRAULICA RIO FAUSSIMAGNA
ALL'INTERNO DEL CONCENTRICO ABITATO (1 INTERVENTO)**

PROGETTO DI FATTIBILITA' TECNICA ED ECONOMICA

SETTEMBRE 2019

SCALA
1:500/1:5.000
CODICE
REF. CAD

PLANIMETRIA DI RILIEVO

ELABORATO
3

STUDIO TECNICO Ing. DAVIDE MICHELIS
Via Todini, 12 12037 Saluzzo (Cn) Tel. 0175 - 43.328

REV.	DATA	DESCRIZIONE
00	SETTEMBRE 2019	EMISSIONE